

STETIND

"Stetind er en fabelaktig reisning.

*Fjellet kommer rett opp av sjøen, blir
brattere og brattere på en helt nydelig måte.*

Stetind er deilig granitt, hard, god stein å holde i.

Det er som om fjellet er på din side".

Arne Ness.

NORGES NASJONALFJELL



Stetind (1392 m.o.h.) ble høsten 2002 kåret til Norges nasjonalfjell.

Den sagnomsuste "ambolten" innerst i Steffjorden i Tysfjord kommune i Nordland, kan sees fra minst syv prestegjeld. Fjellet har fra gammelt av vært et karakteristisk seilingsmerke for sjøfarende langs Nordlandskysten. Stetind ble første gang besteget 30. juli 1910 av F. Schelderup, A. Bryn og C.W. Rubenson.

Før det hadde flere kjente tindebestigere fra både inn- og utland forsøkt å nå toppen. Eventyr og berømmelse lokket. Sommeren 1888 fikk datidens mest kjente tyske tindebestiger, Paul Grussfelt, sammen med den norske fjellpioneren Martin Ekroll, sin drøm knust. Dansken Carl Hall fikk bygget sin varde på for toppen som bærer hans navn, men kom ikke lengre. Heller ikke engelskmannen William C. Slingsby, som senere beskrev Stetind som "the ugliest mountain I ever saw", nådde toppen.



Stetind sett
fra toppen
av Prestind.


Med sine glattpolerte
granittsua reiser Stetind
seg rett fra havet.

"Stetind – et landemerke i Norges fjellverden. En obelisk, skapt av ismassenes tusenårige vandring. Slipt og polert til et kunstverk i granitt, med sva og stup som raser lukt i havet. Stetind stiger rett opp fra fjorden, steil og majestetisk, et skue for øyet og med en magisk kraft, sagnomsfunnet og trolsk".

Tysfjords ordfører Leif Kristian Klæboe.

"En ambolt hvorpå Gudene kan bamre".


Peter Wessel Zapffe.



*"The ugliest mountain I ever saw".
William C. Slingsby.*

Stetind reiser seg loddrett opp av havet med fryktingytende granittsva mot toppen. Her skulle det, ifølge et gammelt sagn, finnes et lite tjern med gullfisk. En nysgjerrig tysfjæring sydde seg inn i et saueskinn og ble fraktet til toppen av en ørn. Om han fant gullfiskene og hvordan historien endte, vet ingen.

Et kvart århundre etter førstebestigningen innførte Arne Ness bolteklatringen i Norge. En ny utvikling var i gang. I 1936-37 klatret Ness flere imponerende tekniske ruter til toppen av Stetind, blant annet Sydpillaren. Professoren og filosofen etablerte seg etter hvert som selve Kongen av Stetind, og foretok i 1963, sammen med R. Høybakk og K. Friis Baasted, den første vinterbestigningen av fjellet via Østveggen.



"Jeg ligger og kjender at jeg bater dette forbandede fjeld, fordi det bar magt over mitt sind".

Peter Wessel Zapffe.

*"Stetind i tåke"
malt av
Peder
Andersen
Balke
i 1864.*

*Foto:
J. Lethion,
Nasjonal-
galleriet.*

EN REISE I RÅ NATUR




Fra fergedekket over Tysfjord kan man nyte synet av Norges nasjonalfjell.



Morgen-
tåken letter
rundt toppen
av Stetind.

Fjellklatrere på
Stetindeggen
sommeren 1913.
Foto: Henning Tansberg.



Slik kommer du til Stetind:

Adkomst:

Fra sør langs E6 tar man av til Drag og følger RV 827 over Kjøpsvik fram til Storelv. Fra nord tar man av ved Sætran i Efjorden og følger RV 827 til parkeringsplassen og Kongesteinen under Stetind.

For ytterligere informasjon:
Tysfjord kommune, tlf. 75 77 55 00

<http://www.tysfjord.kommune.no>



TYSFJORD
KOMMUNE



Foto Nordlandsbilder, Bjørn Erik Olsen. Design Odd Leivseth. Trykk Blått Sentraltrykkeriet AS, Bodo

Hans Majestet Kong Harald
satte i 1992 sitt navnetrekk
i granitt ved foten av
Stetind.

